





LEGENDA DOPRAVNÍHO ZNAČENÍ:

- | | | |
|-------|-------------------------------------------------------------------------------------|---------------------------------------------|
| IS3.. |  | dopravní značení svislé stávající |
| IS3.. |  | dopravní značení stávající přemístěné |
| P4 |  | dopravní značení svislé (SDZ) navrhované |
| |  | dopravní značení vodorovné (VDZ) navrhované |

Souřadnicový systém: S-JTSK. Výškový systém Bpv.

Vyrobovatel: R. Moses		Projektant: Rudolf Moses		Ing. Rudolf Moses	
Kód:	Pověřený úřad:	Obecní/městský úřad:	Stavební úřad:	Zářečná 1521 347 01 Tachov IČO: 1386478 tel. 604481800	
Plzeňský Střibro		Kostelec Střibro	Datum: 03/2024 Stupeň dokum.: DUR/DSP Formát: 4xA4 Číslo zakázky: Měřítko: Číslo výkresu: D.1.3B		
Objednavatel: Obec Kostelec		Investor, stavebník: Obec Kostelec Kostelec 34 349 01 Střibro			
Akce, stavba: Nedražice Chodníky a úpravy vnitřních prostor obce					
Příloha: Situace rozhled. poměrů dopravního značení				1:250	